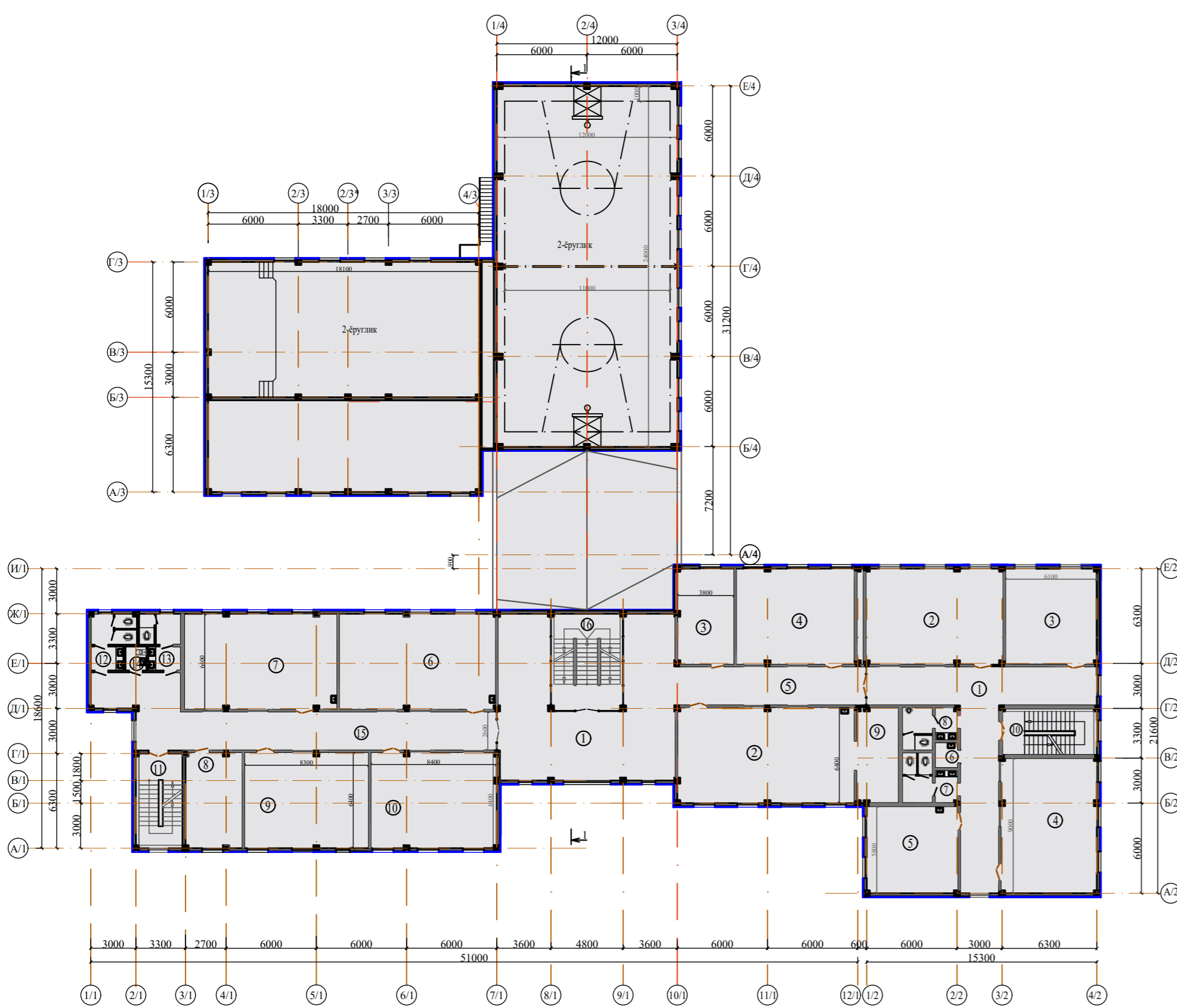


# СОВРЕМЕННАЯ ШКОЛА НА 660 УЧАЩИХСЯ (22 уч. класса)



План 3-этажа



План 4-этажа

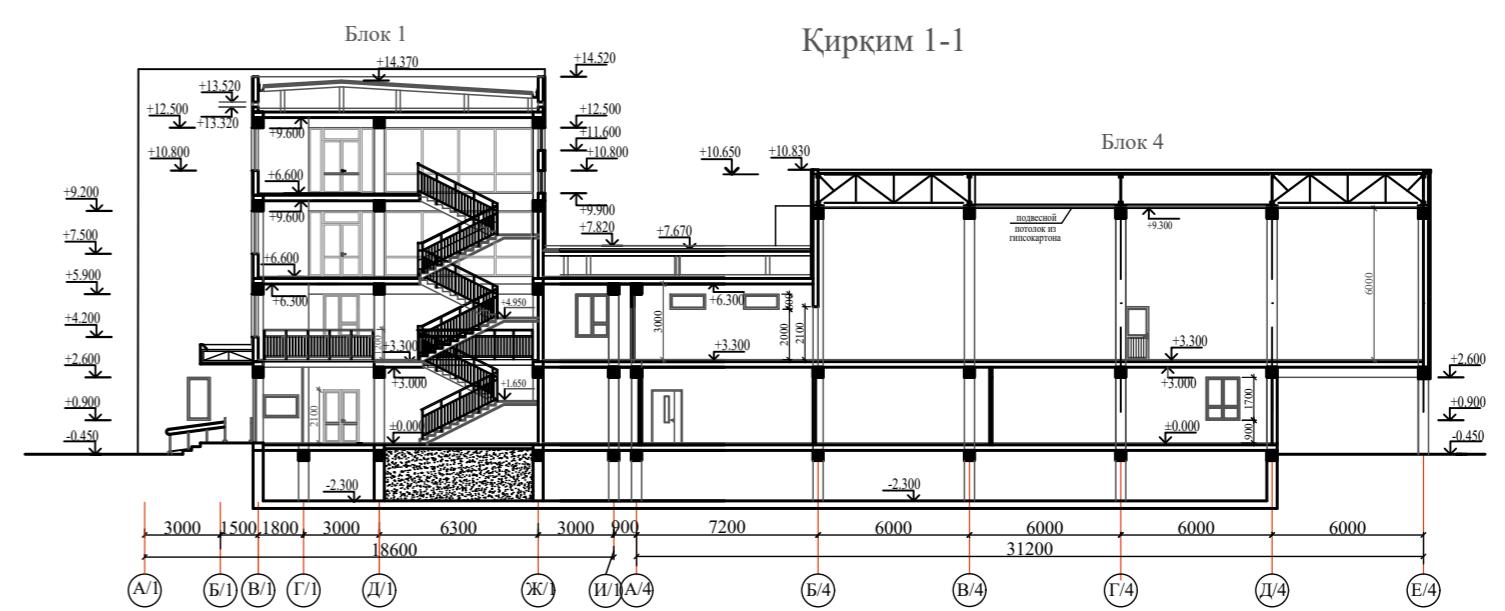
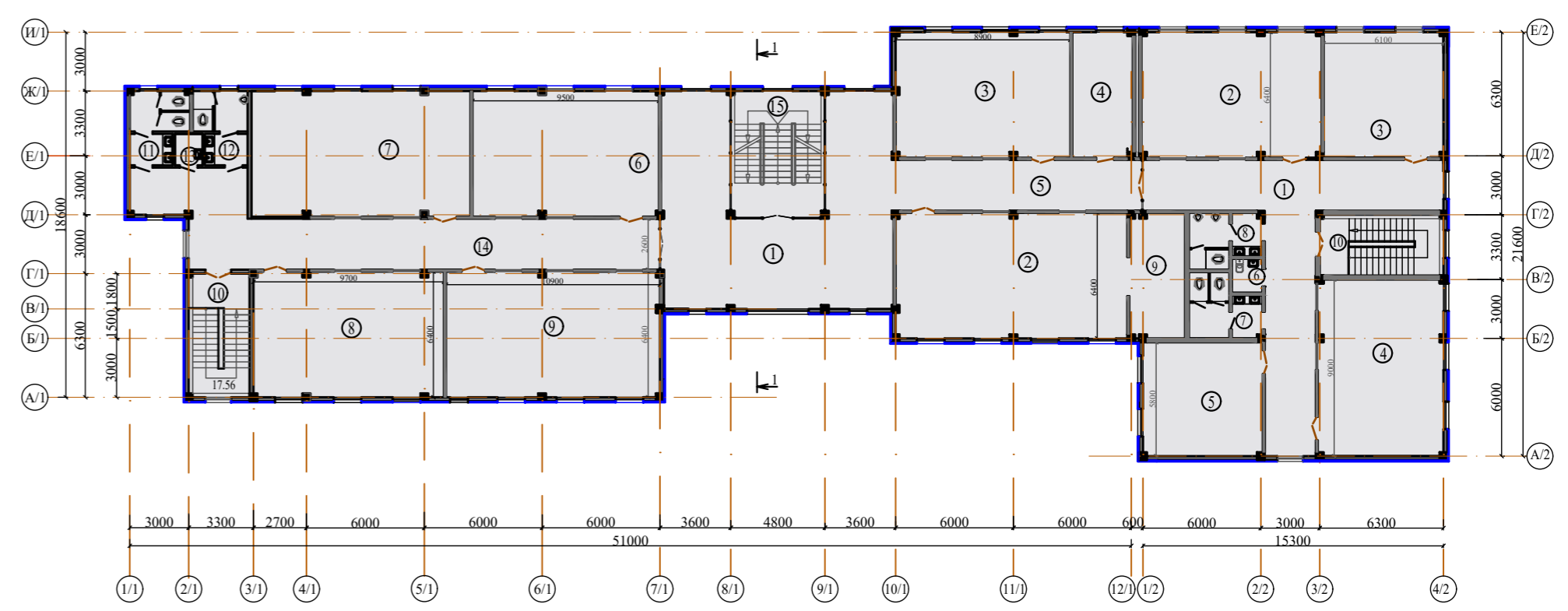


Схема участка школы на 660 учащихся



ЭКСПЛИКАЦИЯ ПОМЕЩЕНИЙ

Номер помещения	Наименование	Площадь, м <sup>2</sup>
<b>БЛОК 1</b>		
1	Холл	98.37
2	Кабинет изобразительного искусства и черчения	75.14
3	Кабинет психолога	24.14
4	Учебный кабинет иностранного языка	50.36
5	Коридор	33.12
6	Классное помещение 4-класса	66.60
7	Классное помещение 4-класса	64.88
8	Кабинет организации высшей учебной работы	24.02
9	Учебный кабинет иностранного языка	52.92
10	Учебный кабинет иностранного языка	53.38
11	Лестничная клетка	19.26
12	Санитарный узел для девочек	9.44
13	Санитарный узел для мальчиков	8.95
14	Санитарный узел для учителей	2.12
15	Коридор - рекреация	77.76
16	Лестничная клетка	30.34
<b>БЛОК 2</b>		
1	Коридор - рекреация	75.66
2	Учебный кабинет математики	58.26
3	Кабинет проф. ориентации	38.93
4	Учебный кабинет математики	57.20
5	Кружковая	35.28
6	Кладовая уборочного инвентаря	2.58
7	Санитарный узел для девочек	10.00
8	Санитарный узел для девочек	10.00
9	Санитарный узел для мальчиков	8.97
10	Место для наглядных пособий	17.82
11	Лестничная клетка	19.26

ЭКСПЛИКАЦИЯ ПОМЕЩЕНИЙ

Номер помещения	Наименование	Площадь, м <sup>2</sup>
<b>БЛОК 1</b>		
1	Холл	98.37
2	Учебный кабинет музыки и пения	75.14
3	Учебный кабинет иностранного языка	56.58
4	Комната хранения электронных информационных и серверов	19.57
5	Коридор	33.12
6	Учебный кабинет родного языка и литературы	60.52
7	Учебный кабинет родного языка и литературы	70.94
8	Учебный кабинет родного языка и литературы	61.43
9	Учебный кабинет географии	69.38
10	Лестничная клетка	19.26
11	Санитарный узел для девочек	9.44
12	Санитарный узел для мальчиков	8.95
13	Кладовая уборочного инвентаря	2.12
14	Коридор - рекреация	77.76
15	Лестничная клетка	30.34
<b>БЛОК 2</b>		
1	Коридор - рекреация	75.66
2	Учебный кабинет истории	58.26
3	Учебный кабинет	38.93
4	Учебный кабинет основ государства и права	57.20
5	Кружковая	35.28
6	Санитарный узел для учителей	2.58
7	Санитарный узел для девочек	10.00
8	Санитарный узел для девочек	10.00
9	Санитарный узел для мальчиков	8.97
10	Место для наглядных пособий	17.82
11	Лестничная клетка	19.26

ОБЪЕМНО-ПЛАНИРОВОЧНЫЕ ПОКАЗАТЕЛИ

№	Наименование	Ед. изм.	Площадь
1	Строительный объем	надземная часть	м <sup>3</sup> 22104.90
		подземная часть	м <sup>3</sup> 3978.77
2	Общая площадь	м <sup>2</sup>	5293.20
3	Общая площадь техноподполья	м <sup>2</sup>	1528.05
4	Площадь застройки	м <sup>2</sup>	1934.30

Экспликация схемы участка

№ по ген. плану	Наименование	Кол-во	Показатели			Типовой проект
			Общ.пл. м <sup>2</sup>	Пл. застр. м <sup>2</sup>	Стр.объем м <sup>3</sup>	
1	Здание школы на 660 учащихся	1	5293.20	1934.30	22104.90	"Китловский-Школа"
2	Главные ворота; Вход во двор школы	1				
3	Хозяйственная кладовая (3м x 2.5м)	1	7.5		22	
4	Котельная (5м x 2.5м)	1	12.5			
5	Мини футбольное поле (12м x 24м)	1	288			
6	Поле для летних тринажеров	1	140			
7	Место для прыжков в длину	1	315.8			
8	Пожарный резервуар	2	30.77x2			
9	Вторые ворота	1				

